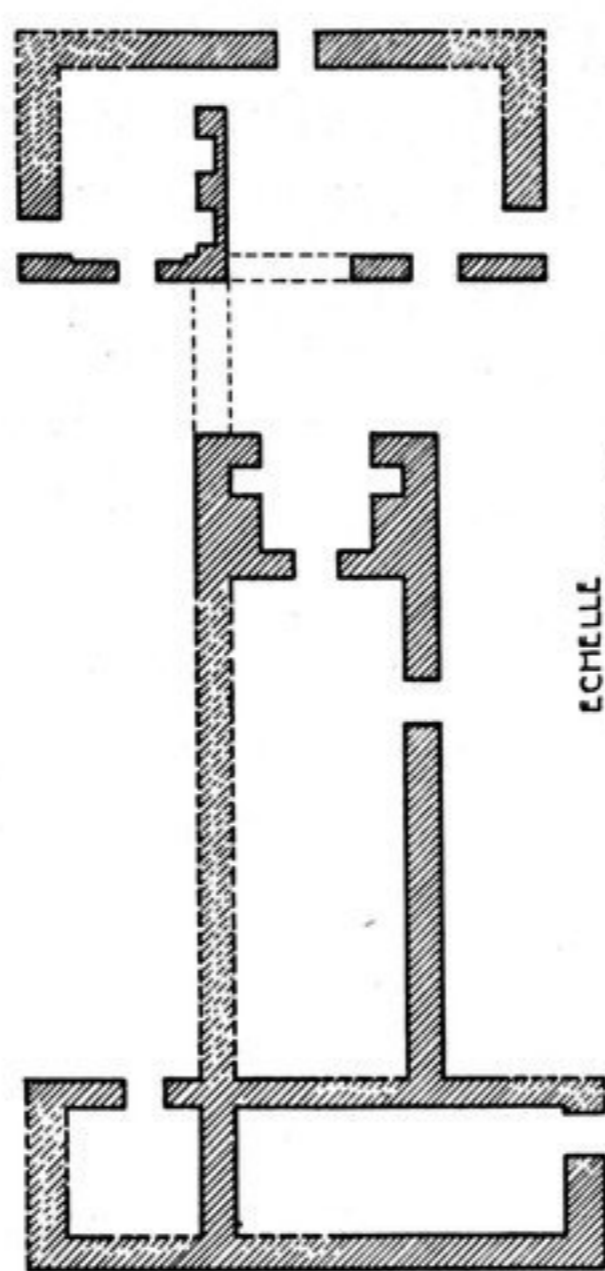


ECHELLE

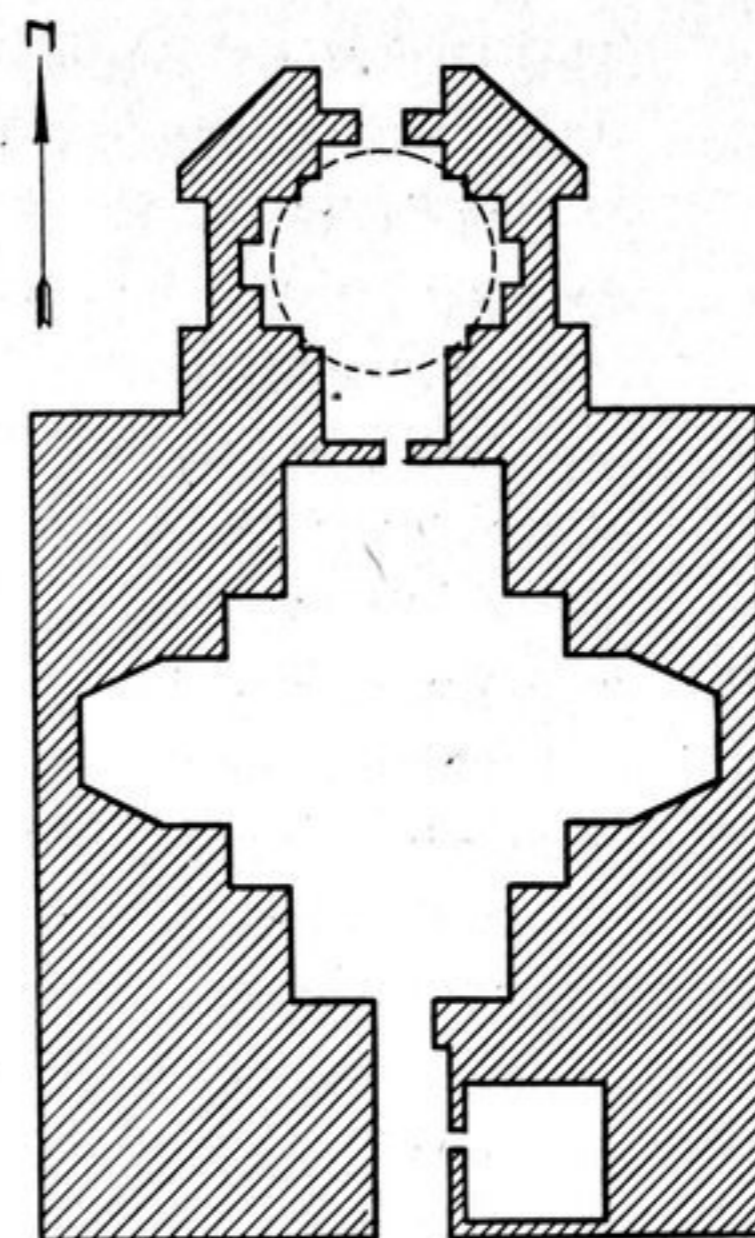
0 1 2 3 4 5 6 7 8 9 10 mètres

Fig. 12. — PLAN DE LA MOSQUÉE figurée sur la pl. XXVI b.



ECHELLE
0 1 2 3 4 5 6 7 8 9 10 mètres

Fig. 13. — PLAN DU PALAIS figuré sur la pl. XXVI d.



ECHELLE
0 1 2 3 4 5 6 7 8 9 10 mètres

Fig. 14. — PLAN DE LA ZYARAT figurée sur la pl. XXV.

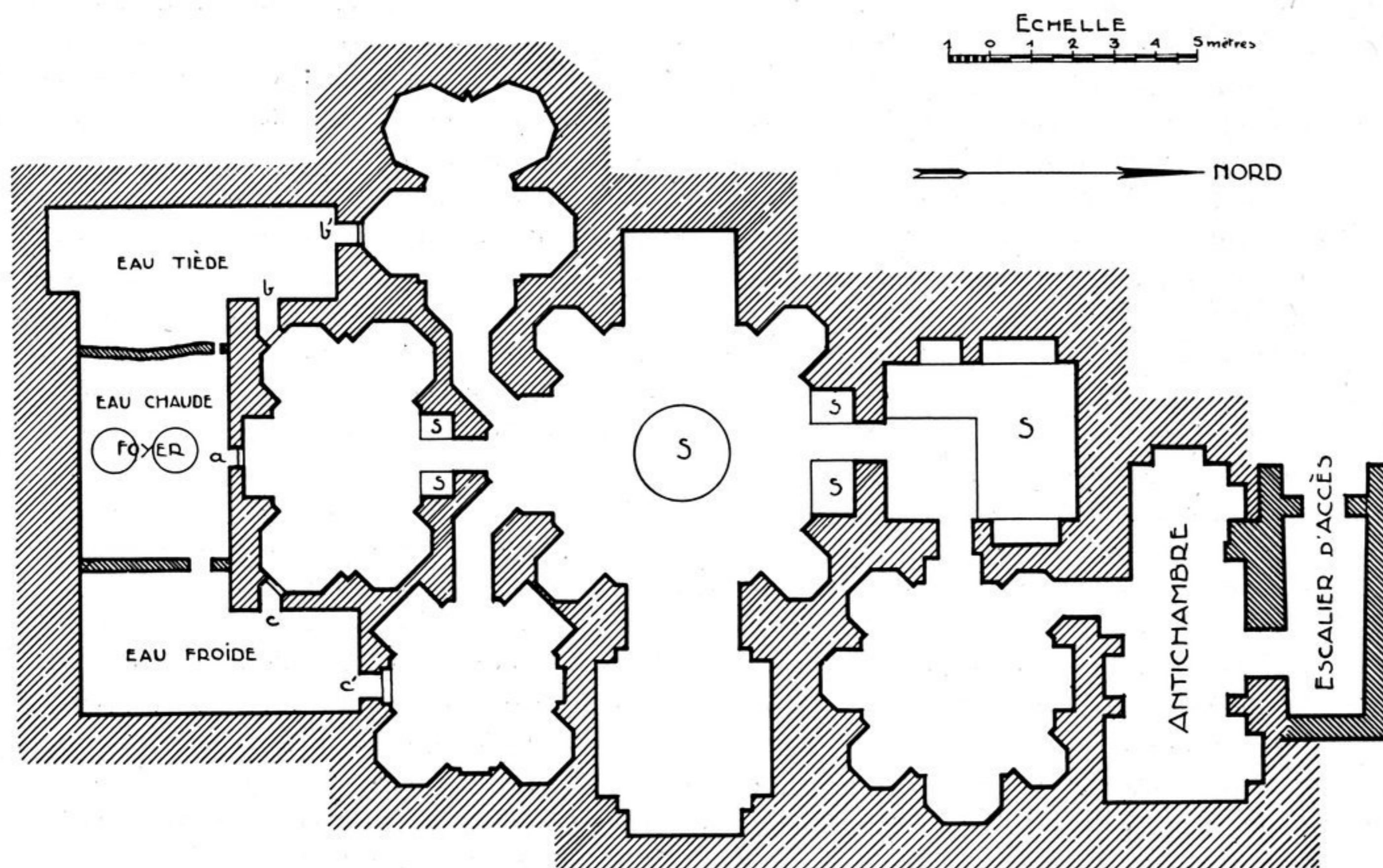


Fig. 15. — PLAN D'UN HAMMÂM SOUTERRAIN ENFOUI SOUS LES TUMULI DU CENTRE DE BALKH.