

Abb. 119. Grundriss des Grabes bei dem Dorfe Suchaja-Jerba. — Abb. 120 = Stein 1 daselbst

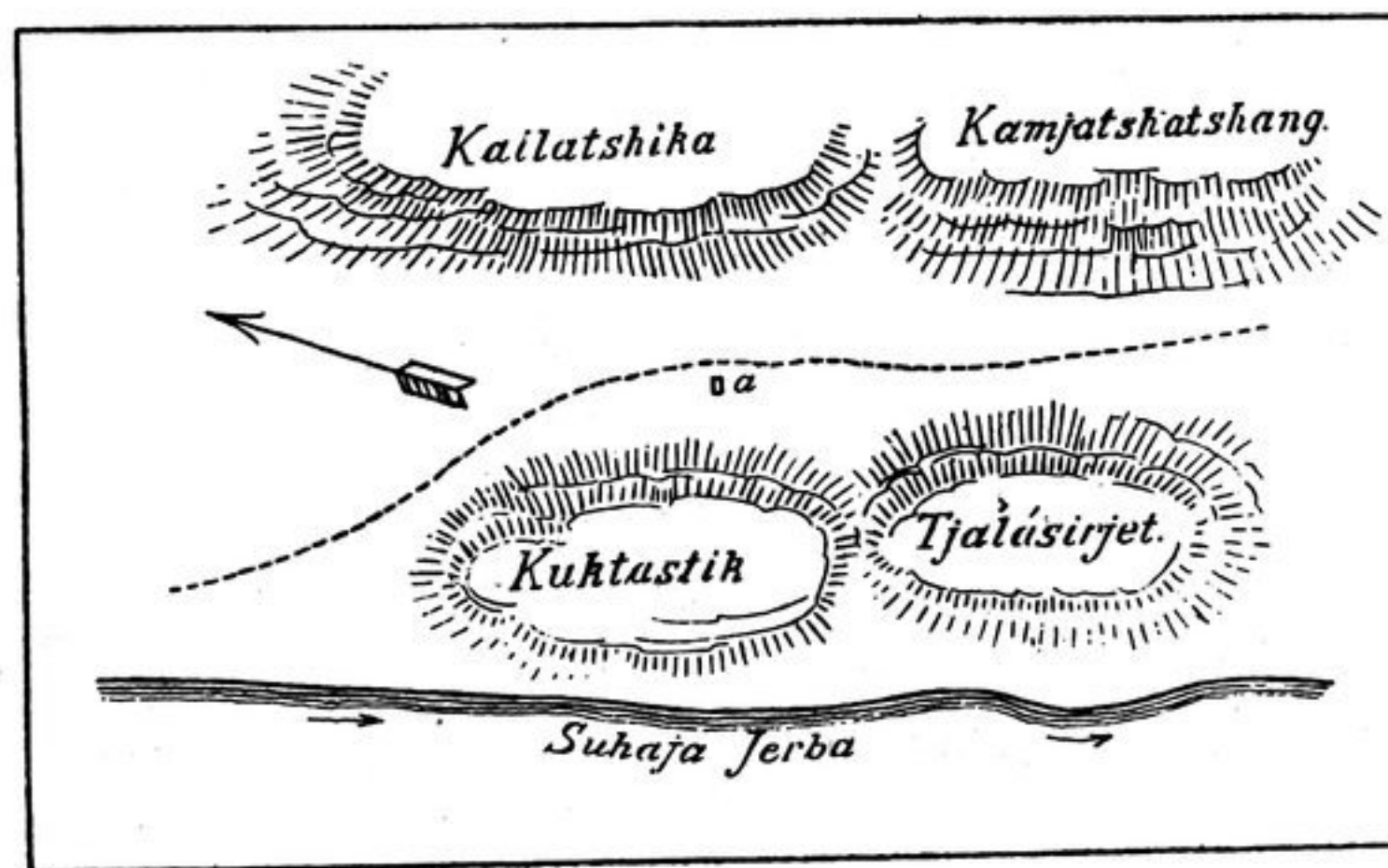


Abb. 121. Platz eines weggebrachten Inschriftsteines 3 Werst vom Fluss Werchne-Jerba.

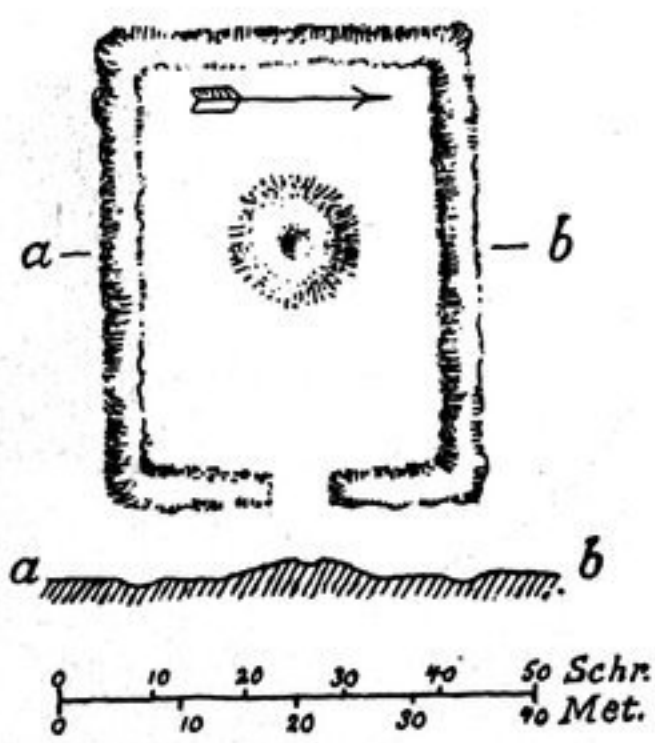


Abb. 122. Grabanlage südlich von Snamenskaja.

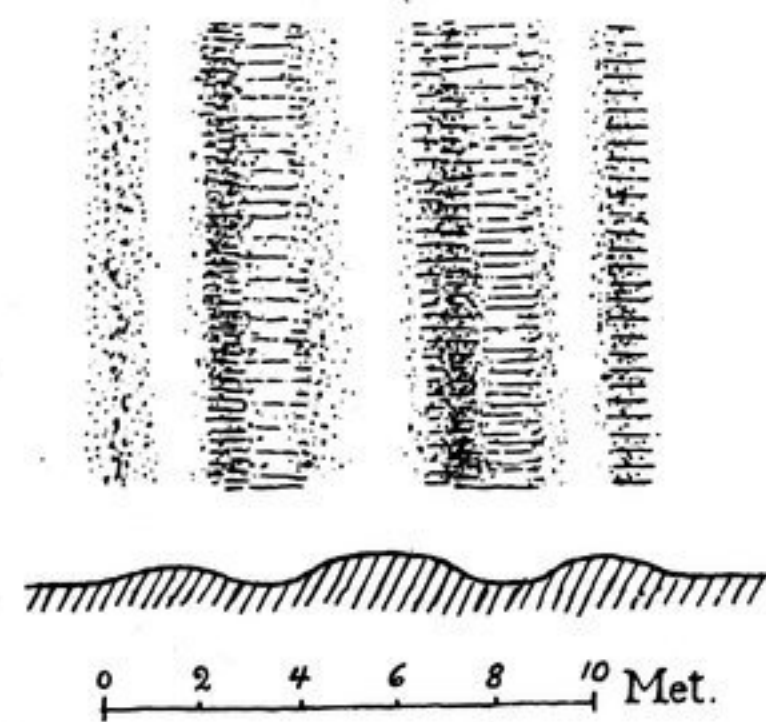


Abb. 123. Teil und Querschnitt einer ehemal. Wasserleitung bei Snamenskaja.